

Số: 917 /TB-CNNĐ

Nghĩa Đàn, ngày 11 tháng 5 năm 2026

THÔNG BÁO

Về việc cấp Giấy chứng nhận quyền sử dụng đất của ông Bùi Trọng Hạ và bà Phan Thị Mẫn, địa chỉ thửa đất tại xóm Trung Thái, xã Nghĩa Đàn, tỉnh Nghệ An

Chi nhánh Văn phòng đăng ký đất đai huyện Nghĩa Đàn (sau đây gọi tắt là Chi nhánh Nghĩa Đàn) tiếp nhận hồ sơ cấp đổi Giấy chứng nhận (sau đây gọi tắt là GCN) của ông Bùi Trọng Hạ và bà Phan Thị Mẫn đối với thửa đất số 230, tờ bản đồ số 89 (nay là tờ bản đồ số 209), địa chỉ thửa đất xóm Trung Thái, xã Nghĩa Đàn, tỉnh Nghệ An. Sau khi kiểm tra hồ sơ, Chi nhánh Nghĩa Đàn có ý kiến như sau:

Ông Bùi Trọng Hạ và bà Phan Thị Mẫn được UBND huyện Nghĩa Đàn cấp GCN mã số CC 987947 ngày 01/03/2018 tại thửa đất số 230, tờ bản đồ số 209, diện tích 1653,7 m², mục đích sử dụng đất ở tại nông thôn và đất trồng cây lâu năm.

Hiện nay theo Phiếu đo đạc chỉnh lý số 963/2026/BĐĐC/CNNĐ là thửa đất số 230, tờ bản đồ số 209, diện tích 1628,5 m².

Đối chiếu Phiếu đo đạc chỉnh lý và Giấy chứng nhận đã cấp cho thấy thửa đất có diện tích tăng thêm 6,0 m², ranh giới thay đổi so với Giấy chứng nhận đã cấp.

Kiểm tra thành phần hồ sơ cho thấy tại Giấy thoả thuận trao đổi đất cho nhau lập ngày 21/3/2024 thể hiện ông Bùi Trọng Hạ và bà Phan Thị Mẫn thoả thuận đổi đất một phần diện tích để xây bờ rào với ông Nguyễn Xuân Dũng và bà Đinh Thị Huyền đã được cấp tại GCN mã số BL 459462 do UBND huyện Nghĩa Đàn cấp ngày 21/01/2013, có đầy đủ chữ ký của các bên có liên quan.

Căn cứ Mục 2 Phần XI của Phần C thuộc Phần V Phụ lục 01 Nghị định số 151/2025/NĐ-CP ngày 12/06/2025 của Chính Phủ, Chi nhánh Nghĩa Đàn thông báo cho ông Nguyễn Xuân Dũng và bà Đinh Thị Huyền được biết và UBND xã Nghĩa Đàn thực hiện niêm yết công khai về việc làm thủ tục cấp Giấy chứng nhận quyền sử dụng đất, quyền sở hữu tài sản gắn liền với đất cho ông Bùi Trọng Hạ và bà Phan Thị Mẫn trong thời gian 30 ngày (kể từ ngày 12/05/2025 đến ngày 12/06/2026).

Sau ngày 12/06/2026 mà không có đơn đề nghị giải quyết tranh chấp thì Chi nhánh Nghĩa Đàn hoàn thiện hồ sơ cấp Giấy chứng nhận quyền sử dụng đất, quyền sở hữu nhà ở và tài sản khác gắn liền với đất cho ông Bùi Trọng Hạ và bà Phan Thị Mẫn theo quy định.

Trường hợp có đơn đề nghị giải quyết tranh chấp thì gửi đơn đến Chi nhánh Nghĩa Đàn hoặc UBND xã Nghĩa Đàn để được giải quyết./.

Nơi nhận:

- Như trên;
- TTPVHCC xã Nghĩa Đàn (để biết);
- VPĐKĐĐ tỉnh (b/c);
- Giám đốc Chi nhánh (b/c);
- Ông Bùi Trọng Hạ và bà Phan Thị Mẫn (để biết);
- Ông Nguyễn Xuân Dũng và bà Đinh Thị Huyền (để biết);
- Lưu VT, ĐK&CGCN (Hoàng).

**KT. GIÁM ĐỐC
PHÓ GIÁM ĐỐC**



Lê Thị Diệu Thúy

IV. Những thay đổi sau khi cấp giấy chứng nhận

Nội dung thay đổi và cơ sở pháp lý

Xác nhận của cơ quan có thẩm quyền

CỘNG HÒA XÃ HỘI CHỦ NGHĨA VIỆT NAM
Độc lập - Tự do - Hạnh phúc



GIẤY CHỨNG NHẬN
QUYỀN SỬ DỤNG ĐẤT
QUYỀN SỞ HỮU NHÀ Ở VÀ TÀI SẢN KHÁC GẮN LIỀN VỚI ĐẤT

I. Người sử dụng đất, chủ sở hữu nhà ở và tài sản khác gắn liền với đất

Ông: **Bùi Trọng Ha** Năm sinh: 1952

Giấy CMND số 181 591 654 do Công an tỉnh Nghệ An cấp

Và bà: **Phan Thị Mẫn** Năm sinh: 1952

Địa chỉ thường trú: Xóm 8, xã Nghĩa Trung, huyện Nghĩa Đàn, tỉnh Nghệ An

Người được cấp Giấy chứng nhận không được sửa chữa, tẩy xóa hoặc bổ sung bất kỳ nội dung nào trong Giấy chứng nhận; khi bị mất hoặc hư hỏng Giấy chứng nhận phải khai báo ngay với cơ quan cấp Giấy.



CC 987947

II. Thửa đất, nhà ở và tài sản khác gắn liền với đất

1. Thửa đất:

- a) Thửa đất số: 230, Tờ bản đồ số: 89
b) Địa chỉ: Xóm 8, xã Nghĩa Trung, huyện Nghĩa Đàn, tỉnh Nghệ An.
c) Diện tích: 1653.7 m² (Bằng chữ: Một nghìn sáu trăm năm mươi ba phẩy bảy mét vuông).
d) Hình thức sử dụng: Riêng: 1653.7 m², chung: Không m².
đ) Mục đích sử dụng: Đất ở tại nông thôn: 900.0 m²;
Đất trồng cây lâu năm (vườn): 753.7 m².
e) Thời hạn sử dụng: Đất ở tại nông thôn: Lâu dài;
Đất trồng cây lâu năm (vườn): Sử dụng đất đến 10/12/2045.
g) Nguồn gốc sử dụng:
- Đất ở tại nông thôn: Công nhận quyền sử dụng đất như giao đất có thu tiền sử dụng đất.
- Đất trồng cây lâu năm (vườn): Công nhận quyền sử dụng đất như giao đất không thu tiền sử dụng đất.

2. Nhà ở: -/-

3. Công trình xây dựng khác: -/-

4. Rừng sản xuất là rừng trồng: -/-

5. Cây lâu năm: -/-

6. Ghi chú:

- Cập đổi GCNQSD đất do biến động về diện tích thửa đất.

Nghĩa Đàn, ngày 1 tháng 3 năm 2018.

TM. UBND HUYỆN NGHĨA ĐÀN

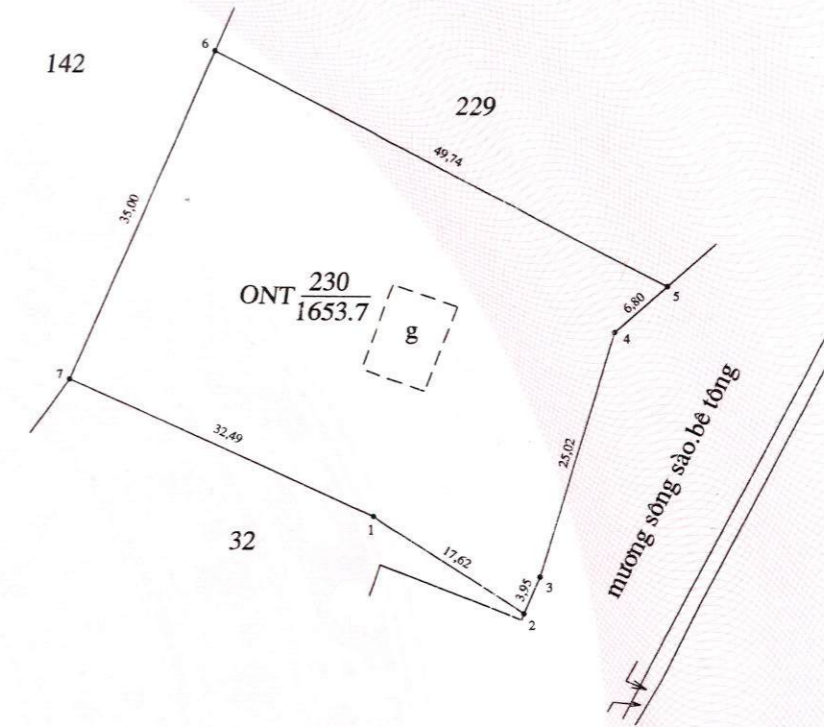
CHỦ TỊCH



Lê Hồng Sơn

Số vào sổ cấp GCNQSD: CH 0087

III. Sơ đồ thửa đất, nhà ở và tài sản khác gắn liền với đất



IV. Những thay đổi sau khi cấp giấy chứng nhận

Nội dung thay đổi và cơ sở pháp lý	Xác nhận của cơ quan có thẩm quyền
11/9/2021: Tên xóm thay đổi từ xóm 8 thành xóm Trung Thái.	 Vũ Anh Tuấn

Nội dung thay đổi và cơ sở pháp lý

Xác nhận của cơ quan
có thẩm quyền

CỘNG HÒA XÃ HỘI CHỦ NGHĨA VIỆT NAM
Độc lập - Tự do - Hạnh phúc



GIẤY CHỨNG NHẬN
QUYỀN SỬ DỤNG ĐẤT
QUYỀN SỞ HỮU NHÀ Ở VÀ TÀI SẢN KHÁC GẮN LIỀN VỚI ĐẤT

I. Người sử dụng đất, chủ sở hữu nhà ở và tài sản khác gắn liền với đất

Ông: Nguyễn Xuân Dũng - sinh năm: 1970

Số CMND: 186248050 do Công an Nghệ An cấp ngày 07/11/2002

Và bà: Đinh Thị Huyền - sinh năm: 1971

Số CMND: 181839686 do Công an Nghệ An cấp ngày 23/10/2007

Địa chỉ thường trú: Xóm 4, xã Nghĩa Trung, huyện Nghĩa Đàn, tỉnh Nghệ An

Người được cấp Giấy chứng nhận không được sửa chữa, tẩy xóa hoặc bổ sung bất kỳ nội dung nào trong Giấy chứng nhận; khi bị mất hoặc hư hỏng Giấy chứng nhận phải khai báo ngay với cơ quan cấp Giấy.



BL 459462

Mẫu số 18. Đơn đăng ký biến động đất đai, tài sản gắn liền với đất

CỘNG HÒA XÃ HỘI CHỦ NGHĨA VIỆT NAM
Độc lập - Tự do - Hạnh phúc

ĐƠN ĐĂNG KÝ BIẾN ĐỘNG ĐẤT ĐAI, TÀI SẢN GẮN LIỀN VỚI ĐẤT

Kính gửi : Chi nhánh văn phòng đăng ký đất đai huyện Nghĩa Đàn

1. Người sử dụng đất, chủ sở hữu tài sản gắn liền với đất, người quản lý đất:
- a) Họ và tên chồng: ... *B.V.V...T.R.O.N.G...H.A*
- b) Giấy tờ nhân thân/pháp nhân⁽²⁾: ... *040052001579*
- c) Họ và tên vợ: ... *PHAN...T.H.Y...M.A.N*
- d) Giấy tờ nhân thân/pháp nhân⁽²⁾: ... *040155001304*
- e) Địa chỉ⁽²⁾: Xóm ... *Trung Phái*, xã Nghĩa Đàn, tỉnh Nghệ An
- d) Điện thoại liên hệ (nếu có): *0379347824*... Hộp thư điện tử (nếu có): ...
2. Nội dung biến động⁽³⁾:
- *Cấp đổi quyền sử dụng đất thửa đất số 230*
- *từ bản đồ 2093 đã chủ thửa đất xóm Trung Phái*
- *xã Nghĩa Đàn, lý do chỉnh san*
-

3. Giấy tờ liên quan đến nội dung biến động nộp kèm theo đơn này gồm có⁽⁴⁾:
- (1) Giấy chứng nhận đã cấp;
- (2)
- (3)
- Cam đoan nội dung kê khai trên đơn là đúng sự thật và chịu trách nhiệm trước pháp luật.

....., ngày *26* tháng *3* năm ... *2026*

Người viết đơn

(Ký, ghi rõ họ tên và đóng dấu nếu có)

B.V.V
B.V.V...T.R.O.N.G...H.A

PHIẾU ĐO ĐẠC CHÍNH LÝ THỬA ĐẤT

Số: 963 /2026/BĐDC/CNNĐ

1. Thửa đất số: 230 ; Tờ bản đồ số: 209 ; diện tích: 1653,7 m² ; loại đất: ONT+CLN

Hình thức sử dụng (chung, riêng): chung , riêng

2. Địa chỉ thửa đất: Xóm Trung Thái, Xã Nghĩa Đàn, Tỉnh Nghệ An

3. Tên người sử dụng đất, người quản lý đất: Bùi Trọng Hạ

4. Địa chỉ người sử dụng đất, người quản lý đất: Xóm Trung Thái, Xã Nghĩa Đàn, Tỉnh Nghệ An

5. Giấy chứng nhận hoặc quyết định giao đất, cho thuê đất, cho phép chuyển mục đích sử dụng đất hoặc giấy tờ về quyền sử dụng đất (giấy tờ):

- Loại giấy tờ : GCNQSD đất ; Diện tích trên giấy tờ: 1653,7 m² ; loại đất trên giấy tờ: ONT+CLN

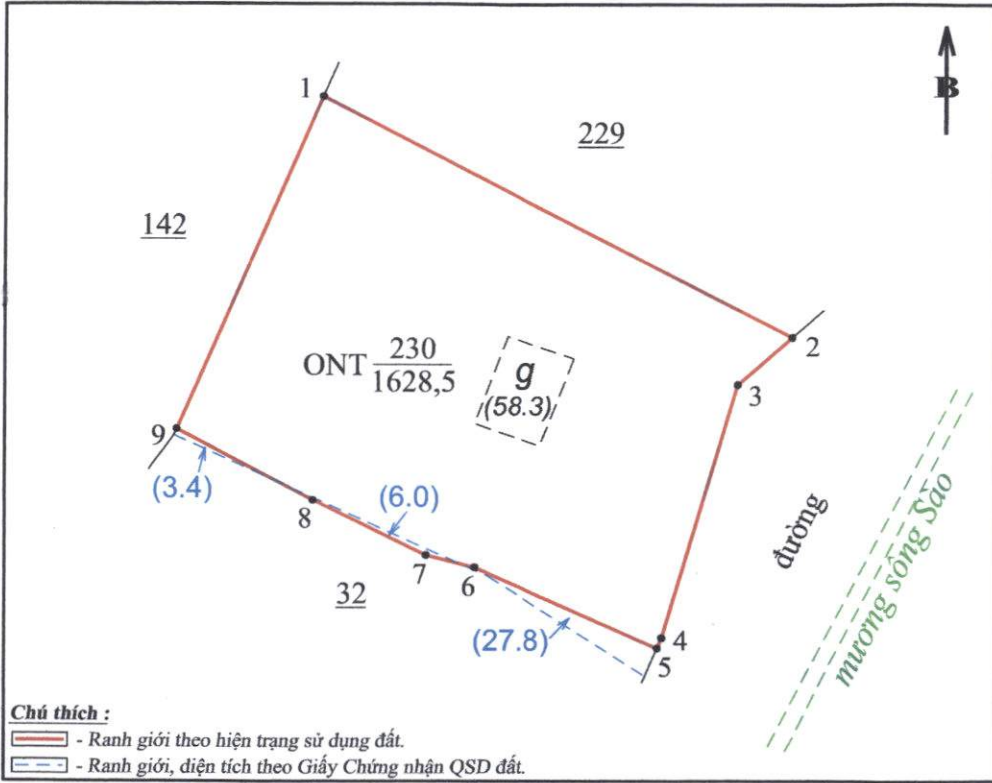
6. Tình hình thay đổi ranh giới thửa đất so với khi có giấy tờ:

Có thay đổi ranh giới thửa đất so với thời điểm cấp GCNQSD đất

7. Diện tích, loại đất sau khi đo đạc chính lý: Diện tích: 1628,5 m²; loại đất: ONT+CLN

8. Sơ đồ thửa đất:

9. Tọa độ, kích thước cạnh:



Đỉnh	Tọa độ đỉnh thửa		Kích thước cạnh (m)
	X (m)	Y (m)	
1	2138358,55	575666,11	49,74
2	2138335,79	575710,34	6,80
3	2138331,30	575705,23	25,02
4	2138307,32	575698,08	1,07
5	2138306,34	575697,66	18,86
6	2138314,00	575680,42	4,71
7	2138315,17	575675,86	11,86
8	2138320,35	575665,19	14,56
9	2138327,09	575652,28	34,36
1	2138358,55	575666,11	

Ghi chú:

<p>NGƯỜI SỬ DỤNG, QUẢN LÝ ĐẤT ngày tháng năm 2026 Tôi ký tên dưới đây xác nhận các thông tin về thửa đất nêu ở Phiếu này là đúng với hiện trạng sử dụng, quản lý đất. (Ký, ghi rõ họ tên)</p> <p><i>Bùi Trọng Hạ</i></p>	<p>CHI NHÁNH VĂN PHÒNG ĐĂNG KÝ ĐẤT ĐAI HUYỆN NGHĨA ĐÀN</p>		
	<p>ngày <u>18</u> tháng <u>3</u> năm 2026</p> <p>NGƯỜI THỰC HIỆN</p> <p><i>Trần Văn Phú</i></p>	<p>ngày <u>18</u> tháng <u>3</u> năm 2026</p> <p>NGƯỜI KIỂM TRA</p> <p><i>Phan Duy Thanh</i></p>	<p>ngày <u>18</u> tháng <u>3</u> năm 2026</p> <p>KT. GIÁM ĐỐC PHÓ GIÁM ĐỐC</p> <p><i>Trương Ngọc Tân</i></p>

(**) Người sử dụng đất, người quản lý đất kiểm tra các thông tin về thửa đất trên đây nếu phát hiện có sai sót thì báo ngay cho đơn vị đo đạc để kiểm tra, chỉnh sửa, bổ sung. Trường hợp không phát hiện sai sót thì ký xác nhận và gửi lại cho đơn vị đo đạc 01 bản, người sử dụng đất giữ 01 bản.

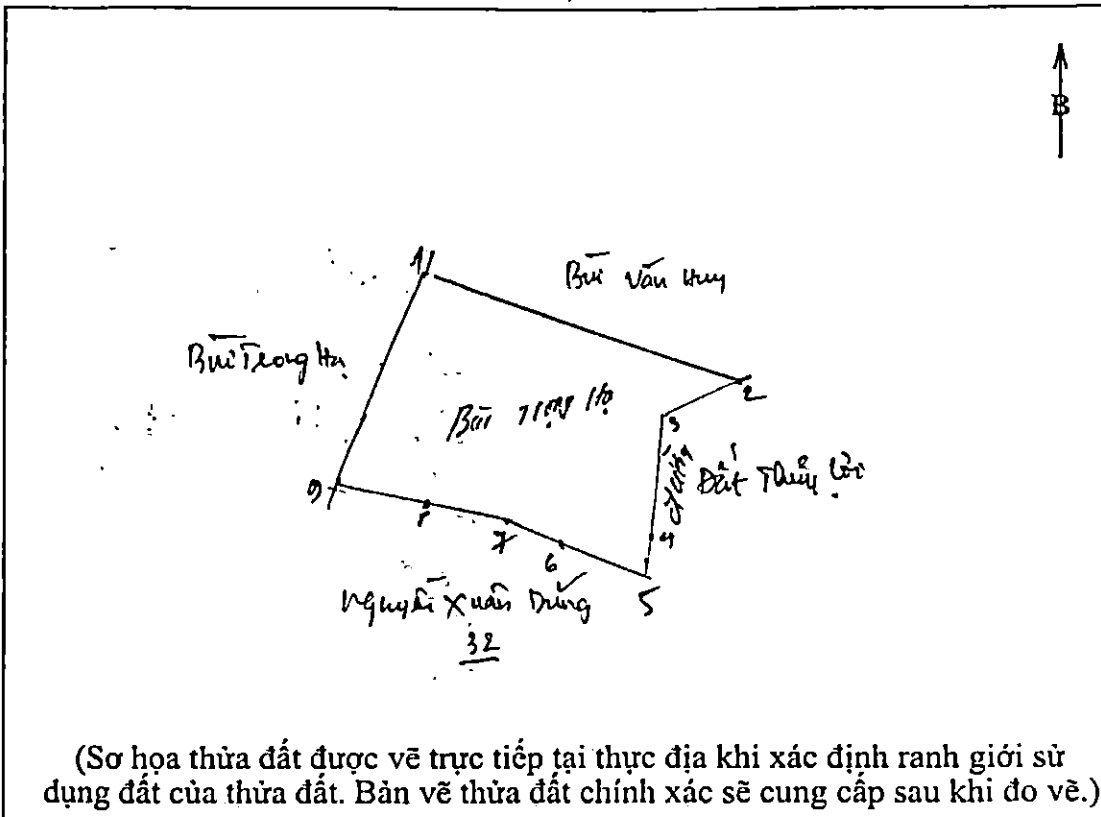
BẢN MÔ TẢ RANH GIỚI, MỐC GIỚI THỪA ĐẤT

Ngày 13 tháng 3 năm 2026 đơn vị đo đạc cùng với các bên liên quan và người dân
đạc đã tiến hành xác định ranh giới, mốc giới thửa đất tại thực địa của (ông, bà, đơn
vị): Bưu Trống Hà

Đang sử dụng đất tại: Thung... hẻm... Xã... Nghi Xuân, tỉnh Nghệ An.

Sau khi xem xét hiện trạng về sử dụng đất và ý kiến của người sử dụng đất, người quản lý
đất liền kề. Đơn vị đo đạc và các bên liên quan đã xác định ranh giới, mốc giới sử dụng đất
và lập bản mô tả ranh giới, mốc giới sử dụng đất như sau:

SƠ HOẠ RANH GIỚI, MỐC GIỚI THỪA ĐẤT



(Sơ họa thửa đất được vẽ trực tiếp tại thực địa khi xác định ranh giới sử dụng đất của thửa đất. Bản vẽ thửa đất chính xác sẽ cung cấp sau khi đo vẽ.)

MÔ TẢ CHI TIẾT MỐC GIỚI, RANH GIỚI THỪA ĐẤT

- Điểm 1 đến điểm 9... cao gô... Ranh giới: theo tin cao gô
- Điểm 9 đến điểm 5... hàng xây... Ranh giới: theo mép hàng xây
- Điểm 5 đến điểm 2... cao gô... Ranh giới: theo tin cao gô
- Điểm 2 đến điểm 1... hàng xây... Ranh giới: theo mép hàng xây
- Điểm đến điểm.....
- Điểm đến điểm.....
- Điểm đến điểm.....
- Điểm đến điểm.....

Người sử dụng đất hoặc người quản lý đất liền kề ký xác nhận ranh giới, mốc giới, dung đất.

STT	Tên người sử dụng đất, người quản lý đất liền kề	Đồng ý (Ký tên)	Không đồng ý	
			Lý do không đồng ý	Ký tên
1	Đinh Thị Huyền	Huyền		
2	Bùi Trọng Hà	Hà		
3	Bùi Văn Huy	Huy		
4	CHỖ ĐÓNG			
5				
6				
7				
8				
9				
10				

Tình hình biến động ranh giới thửa đất (thời điểm có giấy tờ về quyền sử dụng đất hoặc thời điểm được cấp giấy chứng nhận trước đó) và tình hình tranh chấp đất đai: (Ghi có hay không có; tóm tắt các thay đổi nếu có)

Tại thửa đất này có các người sử dụng đất, người quản lý đất liền kề
 xác nhận ranh giới và mốc giới như sau: (Ghi rõ diện tích thửa đất
 và thửa đất liền kề, diện tích thửa đất liền kề, diện tích thửa đất liền kề
 liền kề và mốc giới thửa đất liền kề)

Người sử dụng đất
(Ký, ghi rõ họ tên)

Bùi Trọng Hà

Người dẫn đạc
(Ký, ghi rõ họ tên)

Nguyễn Văn Phú

Cán bộ đo đạc(*)
(Ký, ghi rõ họ tên)

Trần Văn Phú

- Ghi chú:
- (1) Ranh giới sử dụng đất, ranh giới quản lý đất giữa các bên được xác định là đã thỏa thuận thống nhất sau khi được người sử dụng đất liền kề hoặc người quản lý đất liền kề xác nhận đồng ý;
 - (2) Ghi họ và tên cá nhân hoặc họ và tên người đại diện nhóm người sử dụng đất hoặc tên tổ chức, tên cộng đồng dân cư, họ và tên người đại diện trong trường hợp đồng sử dụng đất. Trường hợp đất giao quản lý thì người quản lý đất chỉ ký trong trường hợp đất do tổ chức phát triển quỹ đất quản lý.
- (*) Cán bộ đo đạc được đại diện cho đơn vị đo đạc để ký xác nhận.

Cộng hòa X.H.C.N Việt nam
Độc lập Tự do Hạnh phúc

Giấy Thỏa Thuận trao đổi đất - cho nhau

Hôm nay ngày 21/3/2024

Bên A

Ông Bùi Trọng Hà

Sinh ngày 22/11/1952;

Xóm Trưng Thái. Xã Nghĩa Trung. Huyện Nghĩa Dân T.N.A

CCCD. 046052001580

Cấp ngày 07/04/2021;

Bà Phan Thị Mân

Ngày Sinh 20/01/1955

Xóm Trưng Thái Xã Nghĩa Trung. Huyện Nghĩa Dân T.N.A

CCCD. 040155001304

Cấp ngày 07/04/2021

Bên B:

Nguyễn Xuân Dũng

Xóm Trưng Nghĩa Xã Nghĩa Trung. Huyện Nghĩa Dân T.N.A

CCCD. 042670001666

Cấp Ngày 05/4/2021

Bà. Đinh Thị Huyền

Xóm Trưng Nghĩa. Xã Nghĩa Trung. Huyện Nghĩa Dân. Tỉnh.N.A

CCCD 04017100259B

Cấp ngày 05/4/2021.

Hôm nay: Hai gia đình chúng tôi đồng ý Tự nguyện
Thỏa Thuận Trao đổi đất - cho nhau để xây tổ ấm làm
Đanh giữa gia đình Hai nhà theo hiện trạng sử dụng
vậy. Chúng tôi cam kết không Tàn phá. Chạy với Nhau
Nếu làm sai thì Hoàn toàn Trách pháp luật

Ký Tên: Bên B.

Ký Tên: B.A

ô

Nguyễn Xuân Dũng

B

Đinh Thị Huyền

Bùi Trọng Hà

Huyền

Bà. Mân

Phan Thị Mân

Memo No. _____

Date / / _____

Lined area for writing the memo content.

Số: 546 /TB-CNNĐ

Nghĩa Đàn, ngày 30 tháng 3 năm 2026

THÔNG BÁO

Về việc thực hiện đăng ký biến động đất đai tại thửa đất số 230, tờ bản đồ số 209 địa chỉ tại Xóm Trung Thái, Xã Nghĩa Đàn, tỉnh Nghệ An.

Kính gửi: UBND Xã Nghĩa Đàn.

Chi nhánh Văn phòng Đăng ký đất đai huyện Nghĩa Đàn tiếp nhận Đơn đề nghị đo đạc, chỉnh lý bản đồ địa chính của ông Bùi Trọng Hạ, địa chỉ thường trú tại Xóm Trung Thái, Xã Nghĩa Đàn, tỉnh Nghệ An tại thửa đất số 230, tờ bản đồ số 209, địa chỉ thửa đất tại Xóm Trung Thái, Xã Nghĩa Đàn, tỉnh Nghệ An.

Sau khi tiếp nhận hồ sơ, Chi nhánh Văn phòng Đăng ký đất đai huyện Nghĩa Đàn phối hợp với UBND Xã Nghĩa Đàn, ông Bùi Trọng Hạ cùng với người sử dụng đất giáp ranh liền kề thực hiện đo đạc tại thực địa thửa đất. Qua kiểm tra, đo đạc hiện trạng, xử lý nội nghiệp thì có kết quả biến động ranh giới giữa Giấy chứng nhận quyền sử dụng đất, bản đồ địa chính với hiện trạng sử dụng đất của ông Bùi Trọng Hạ:

(theo phiếu đo đạc chỉnh lý thửa đất số: 963/2026/BĐĐC/CNNĐ)

Căn cứ Khoản 1 và Khoản 3 Điều 133 Luật đất đai năm 2024; Khoản 2 Điều 18 Nghị định số 101/2024/NĐ-CP ngày 29/7/2024 của Chính Phủ. Chi nhánh Văn phòng Đăng ký đất đai huyện Nghĩa Đàn thông báo cho Ông Bùi Trọng Hạ nhận kết quả đo đạc chỉnh lý bản đồ địa chính tại trung tâm phục vụ hành chính công Xã Nghĩa Đàn và trực tiếp nộp hồ sơ đến tại trung tâm phục vụ hành chính công Xã Nghĩa Đàn để được hướng dẫn các thủ tục đăng ký biến động về đất đai theo đúng quy định.

Chi nhánh văn phòng đăng ký đất đai huyện Nghĩa Đàn thông báo cho UBND Xã Nghĩa Đàn được biết nội dung biến động giữa hồ sơ địa chính so với hiện trạng sử dụng đất các thửa đất đã nêu trên, đồng thời hướng dẫn cho hộ gia đình, cá nhân, tổ chức có liên quan thực hiện đăng ký biến động đất đai theo đúng quy định của pháp luật và thông báo công khai theo nội dung văn bản này tới các hộ gia đình, cá nhân có liên quan được biết và thực hiện ./.

Nơi nhận:

- Như trên;
- Ông Bùi Trọng Hạ;
- Lưu VT, HS.



Trương Ngọc Tân

Mẫu số 18. Đơn đăng ký biến động đất đai, tài sản gắn liền với đất

CỘNG HÒA XÃ HỘI CHỦ NGHĨA VIỆT NAM
Độc lập - Tự do - Hạnh phúc

ĐƠN ĐĂNG KÝ BIẾN ĐỘNG ĐẤT ĐAI, TÀI SẢN GẮN LIỀN VỚI ĐẤT

Kính gửi : Chi nhánh văn phòng đăng ký đất đai huyện Nghĩa Đàn

1. Người sử dụng đất, chủ sở hữu tài sản gắn liền với đất, người quản lý đất:

- a) Họ và tên chồng: ...Ng[~] Xuân Dũng.....
b) Giấy tờ nhân thân/pháp nhân⁽²⁾: ...C.C.C.D. Số' 04.2.07.00.0 1666
c) Họ và tên vợ: ...Đinh Thị Huyền.....
d) Giấy tờ nhân thân/pháp nhân⁽²⁾: ...C.C.C.D. Số' 04.0.17.100.2593
e) Địa chỉ⁽²⁾: Xóm ...Trung Nghĩa, xã Nghĩa Đàn, tỉnh Nghệ An
d) Điện thoại liên hệ (nếu có): 0986719562. Hộp thư điện tử (nếu có): ...

2. Nội dung biến động⁽³⁾:

..... Xin cấp đổi địa liền đồng ranh giới giữa thửa
đất số' 32, tờ bản đồ số' 8g với thửa đất số' 230
tờ bản đồ số' 20g.....

3. Giấy tờ liên quan đến nội dung biến động nộp kèm theo đơn này gồm có⁽⁴⁾:

- (1) Giấy chứng nhận đã cấp; Mã số . BL 459462 số vào sổ cấp GCN : CH02
(2) D. U. B. N. D. Huyện Nghĩa Đàn cấp
(3) Căn Cũn Công Dân Hộ T. O.

Cam đoan nội dung kê khai trên đơn là đúng sự thật và chịu trách nhiệm trước pháp luật.

....., ngày 25 tháng 3 năm 2026

Người viết đơn

(Ký, ghi rõ họ tên và đóng dấu nếu có)

Đinh Thị Huyền

ng[~] Xuân Dũng

